





LA 6 DEFOULEE - 2024 - ACCES ACCOMPAGNATEURS

VENDREDI 26 JUILLET 2024

1ère édition en 2024

MISE A JOUR, 15 novembre 2023

ETAPES	Contrôle	Ravitaillement	Secours	Point d'Eau	Altitude	Distance cumul			Distance intermédiaire			Horaire du plus rapide 2024	Horaire du plus lent 2024	Accès	Informations
						Dist.	D+	D-	Dist.	D+	D-				
PLAGNE BELLECOTE					1924	0	0	0	0	0	0	9H30	9H30		RD 221 jusqu'à Plagne Bellecôte
DOU DU PRAZ					2131	3,08	221	22	3,08	221	22				Par le sentier piéton depuis Plagne Bellecôte ou Plagne Centre ou RD 221 jusqu'au sommet de villages puis sentier piéton.
CHALET LES DOLINES					2105	4,26	245	65	1,18	24	43				Par le sentier depuis le Dou du Praz pour rejoindre Belle Plagne ou Plagne Bellecote
PLAGNE BELLECOTE	C	R	S	E	1924	5,26	245	245	1	0	173				RD 221 jusqu'à Plagne Centre
TEMPS DE COURSE 2023															

La société d'aménagement de la Plagne vous informe que la télécabine de Bellecote / Roche de Mio / Col de la Chiaupe / Glacier sera ouverte le vendredi 26 et samedi 27 juillet 2024. Des tickets accompagnaterus seront en ventes aux caisses des remontées mécaniques

Navettes interstations gratuites entre les stations d'altitude - Pour les autres navettes, consulter la brochure de la 6000D ou sur demande au point Information de chaque station