










LA 6D MARATHON - 2024 - ACCES ACCOMPAGNATEURS

SAMEDI 27 JUILLET 2024

MISE A JOUR, 15 novembre 2024

ETAPES	Contrôle Ravitaillemen t	Secours	Point d'eau	Altitude	Distance cumul			Distance intermédiaire			Horaire du plus rapide 2023	Horaire du plus lent 2023	Distance intermédiaire entre les barrières horaires	Accès	Informations
					Dist.	D+	D-	Dist.	D+	D-					
AIME LA PLAGNE				677	0	0	0	0	0	0	5H30	5H30		 RD 990, Avenue de Tarentaise à Aime la Plagne	
DEPART (sommet) PISTE DE BOBSLEIGH	C1			1570	7,3	942	50	7,3	942	50	6h25	7h54		 RN 90 - Dir. Macot la Plagne puis Direction la Plagne, 20 minutes depuis Aime la Plagne	
BIFURCATION ROUTE DES MAIRIERS			S1	1657	9,3	1057	78	1,9	115	28					
PLAGNE CENTRE	C2	R1	S2	1981	14,8	1506	201	5,4	449	123	6h58	9H30	14,8	 RD 221 - 25 min de montée depuis Aime la Plagne jusqu'à Plagne Centre	
ARRIVEE TELESIEGE BLANCHETS	C3			2363	19,8	1920	236	4,9	414	35	7h29	10h49		 Accès par Plagne Villages - la Fromagerie et rejoindre le sentier de la Grande Rochette	
BELLE PLAGNE				2066										 RD 221 - 35 min de montée depuis Aime la Plagne jusqu'à Belle Plagne	
PLAGNE BELLECOTE	C4	R2	S3	1922	23	1924	679	3,1	4	443	7h42	11H45	8,2	 RD 221 - 30 min de montée depuis Aime la Plagne jusqu'à Plagne Bellecote	
PRAZ SALVARD			S4	E1	1488	29,3	1983	1172	6,3	59	493	8h08		 RN 90 - Dir. Macot la Plagne puis Direction Sangot, et direction Plan Bois	
MONTCHAVIN	C5	R3	S5		1204	32,6	2005	1478	3,3	22	306	8h24	13H30	9,6	 RN 90 jusqu'à la bifurcation Montchavin-Les Côches RD 225 puis 8 km de montée
AIME LA PLAGNE	C	R	S	E1	677	43,4	2106	2107	10,7	101	629	9H11	14H45	10,8	 RD 990, Avenue de Tarentaise à Aime la Plagne
TEMPS DE COURSE 2021											4H03'11	9H57'40			
TEMPS DE COURSE 2022											3H29'25	9H59'07			
TEMPS DE COURSE 2023											3H41'21	9H15'31			

La société d'aménagement de la Plagne vous informe que la télécabine de Bellecote / Roche de Mio / Col de la Chiaupe / Glacier sera ouverte le samedi 27 juillet 2024. Des tickets accompagnateurs seront en ventes aux caisses des remontées mécaniques

Navettes interstations gratuites entre les stations d'altitude - Pour les autres navettes, consulter la brochure de la 6000D ou sur demande au point Information de chaque station.